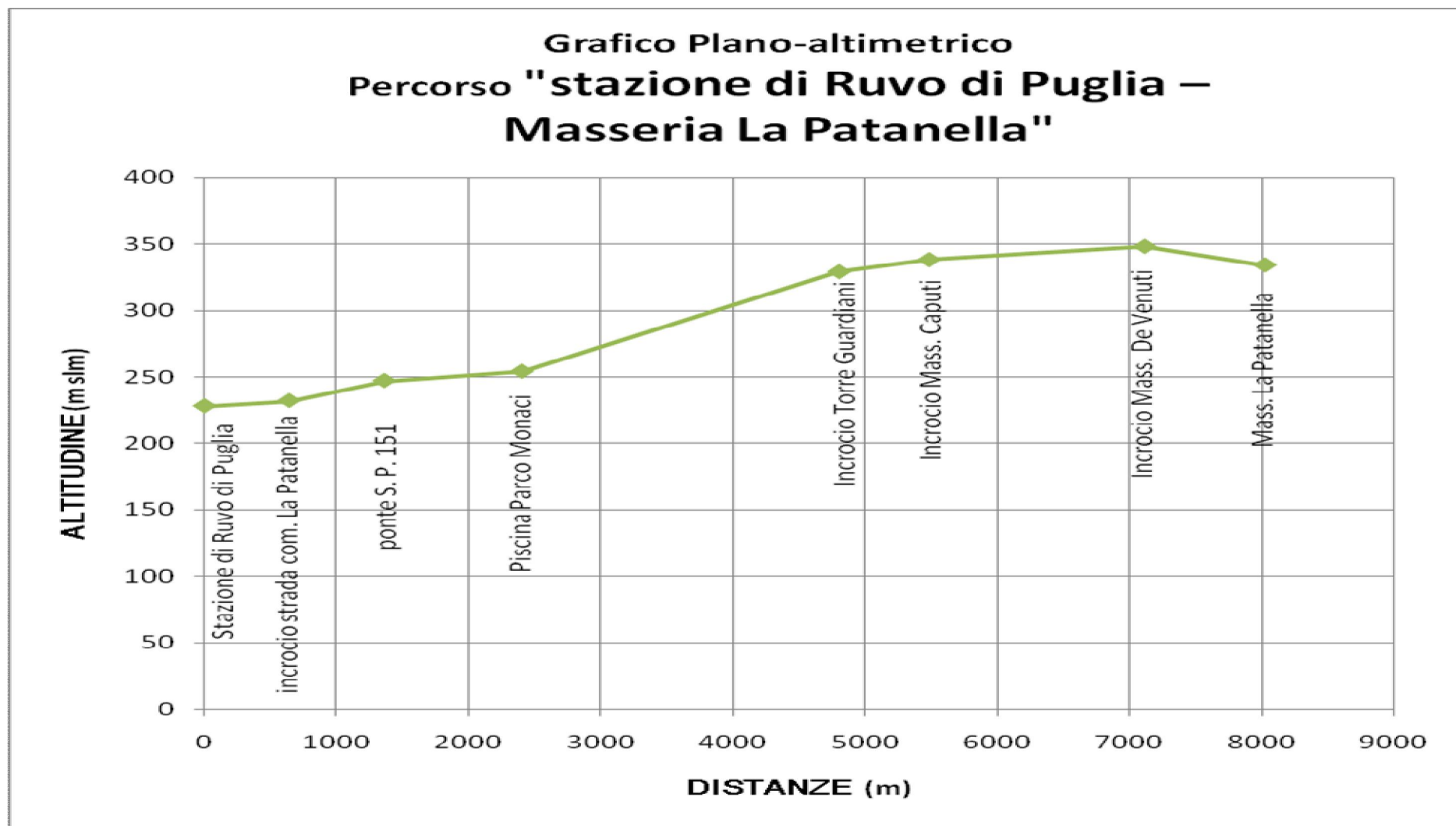
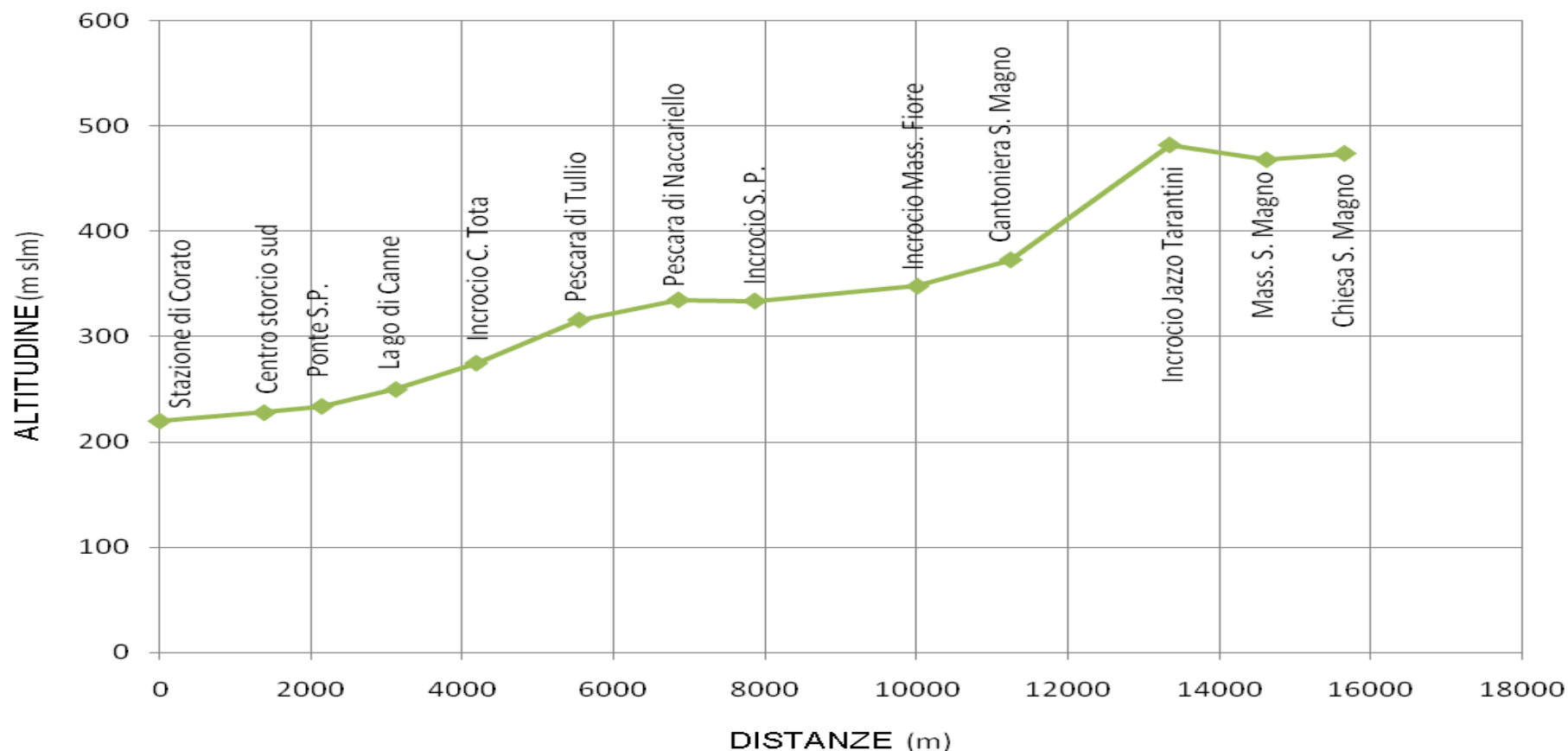


**PROGETTAZIONE ED ALLESTIMENTO DEI PERCORSI CICLO-PEDONALI**  
**JAZZO ROSSO - S. MAGNO - CASTEL DEL MONTE**  
**PROGETTO DEFINITIVO**



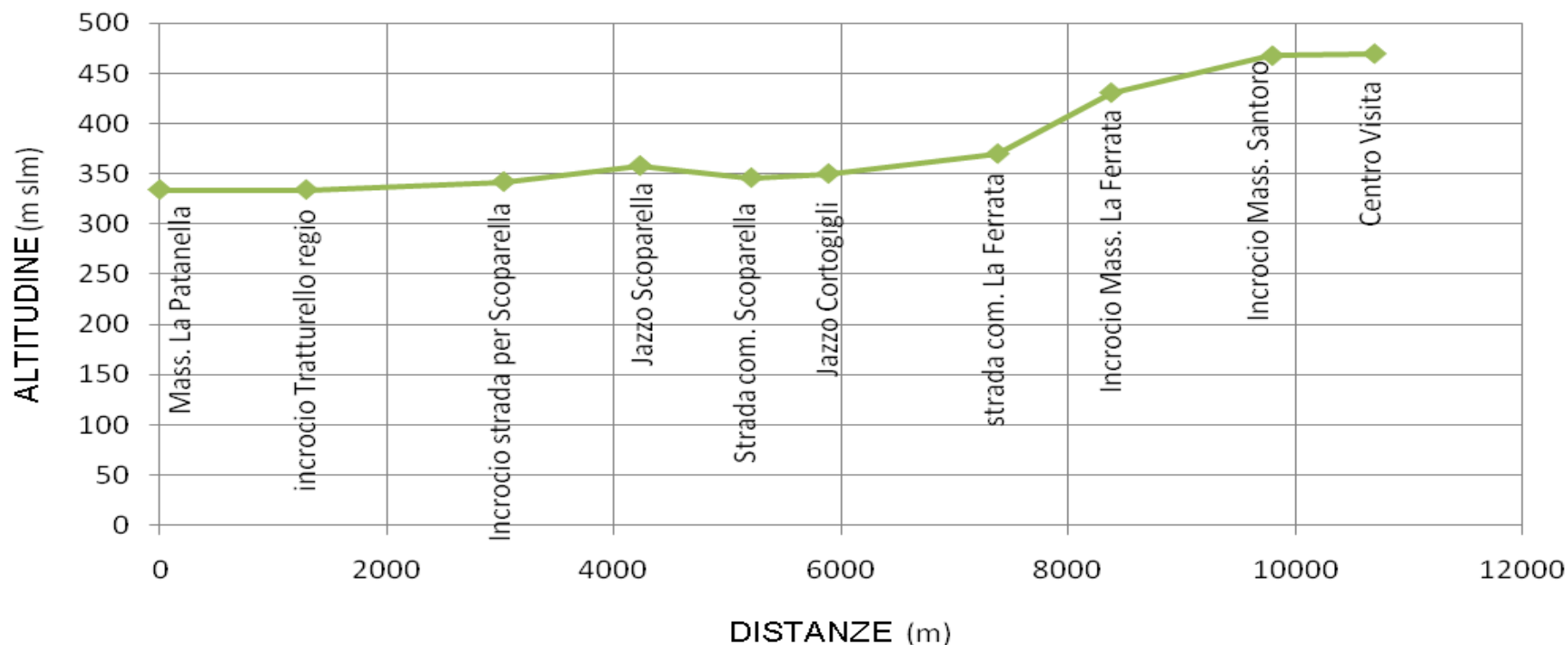
**PROGETTAZIONE ED ALLESTIMENTO DEI PERCORSI CICLO-PEDONALI**  
**JAZZO ROSSO - S. MAGNO - CASTEL DEL MONTE**  
**PROGETTO DEFINITIVO**

**Grafico Plano-altimetrico**  
**Percorso “stazione di Corato – S. Magno”**



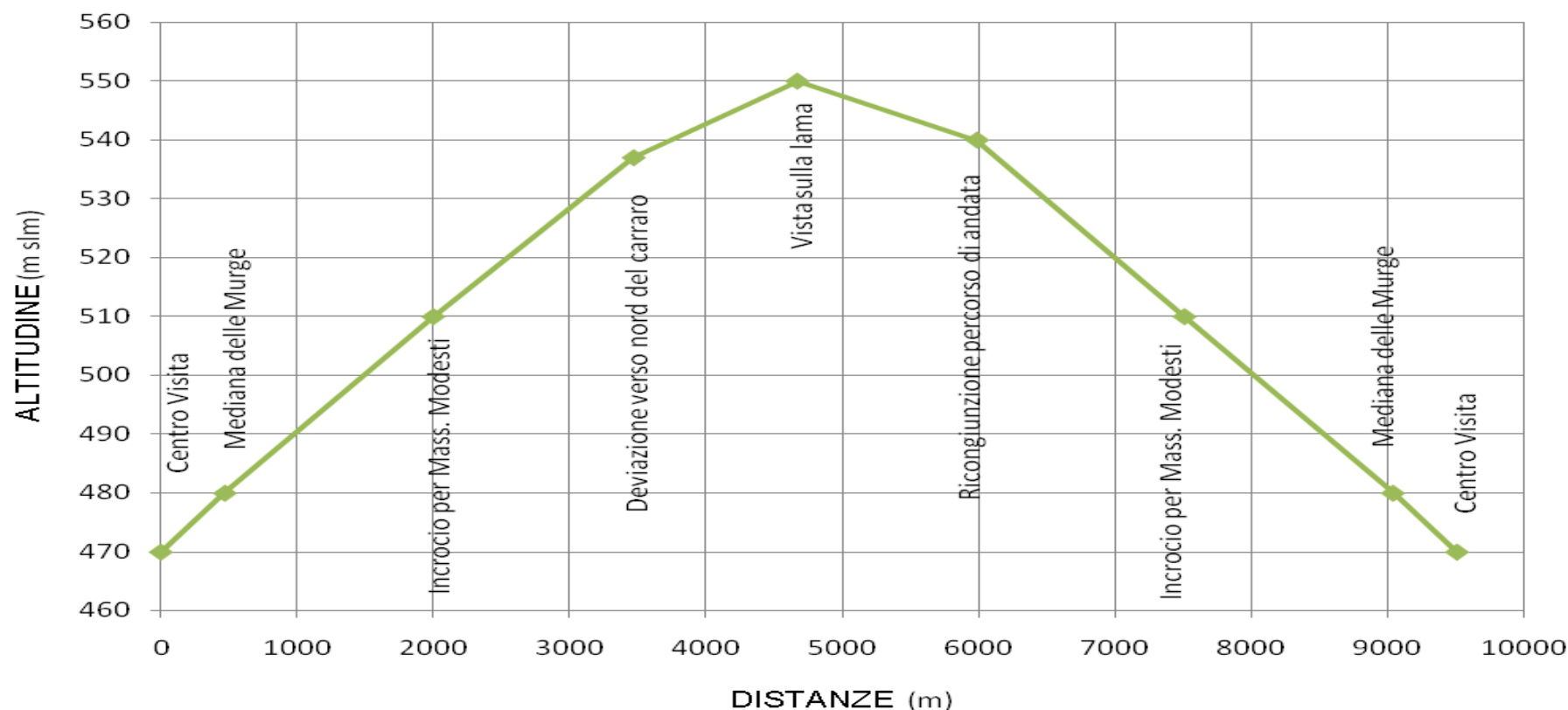
**PROGETTAZIONE ED ALLESTIMENTO DEI PERCORSI CICLO-PEDONALI  
JAZZO ROSSO - S. MAGNO - CASTEL DEL MONTE  
PROGETTO DEFINITIVO**

**Grafico Plano-altimetrico  
Percorso “Masseria La Patanella – Centro Visita  
Torre dei Guardiani”**



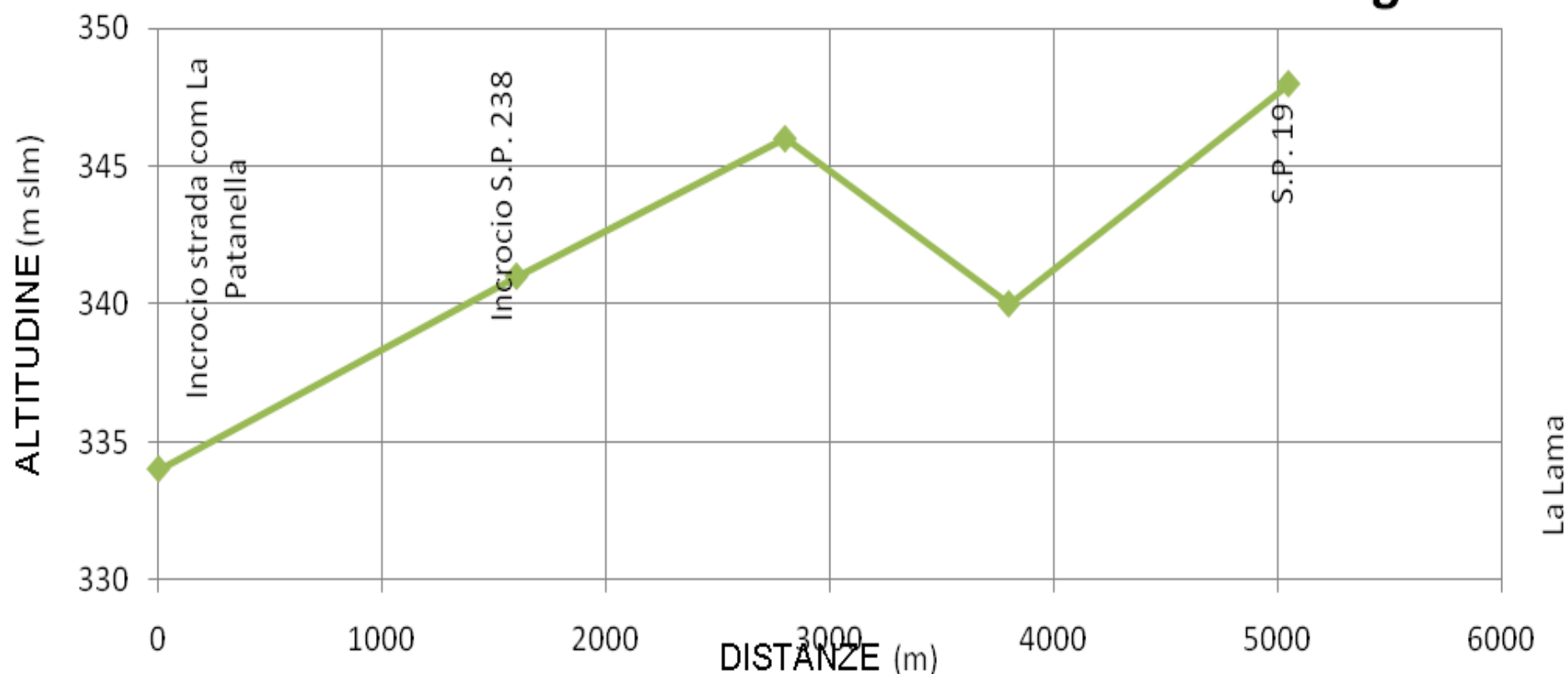
**PROGETTAZIONE ED ALLESTIMENTO DEI PERCORSI CICLO-PEDONALI**  
**JAZZO ROSSO - S. MAGNO - CASTEL DEL MONTE**  
**PROGETTO DEFINITIVO**

**Grafico Plano-altimetrico**  
**Percorso “Centro Visita Torre dei Guardiani – le**  
**Quite di Canale del Pidocchio”**



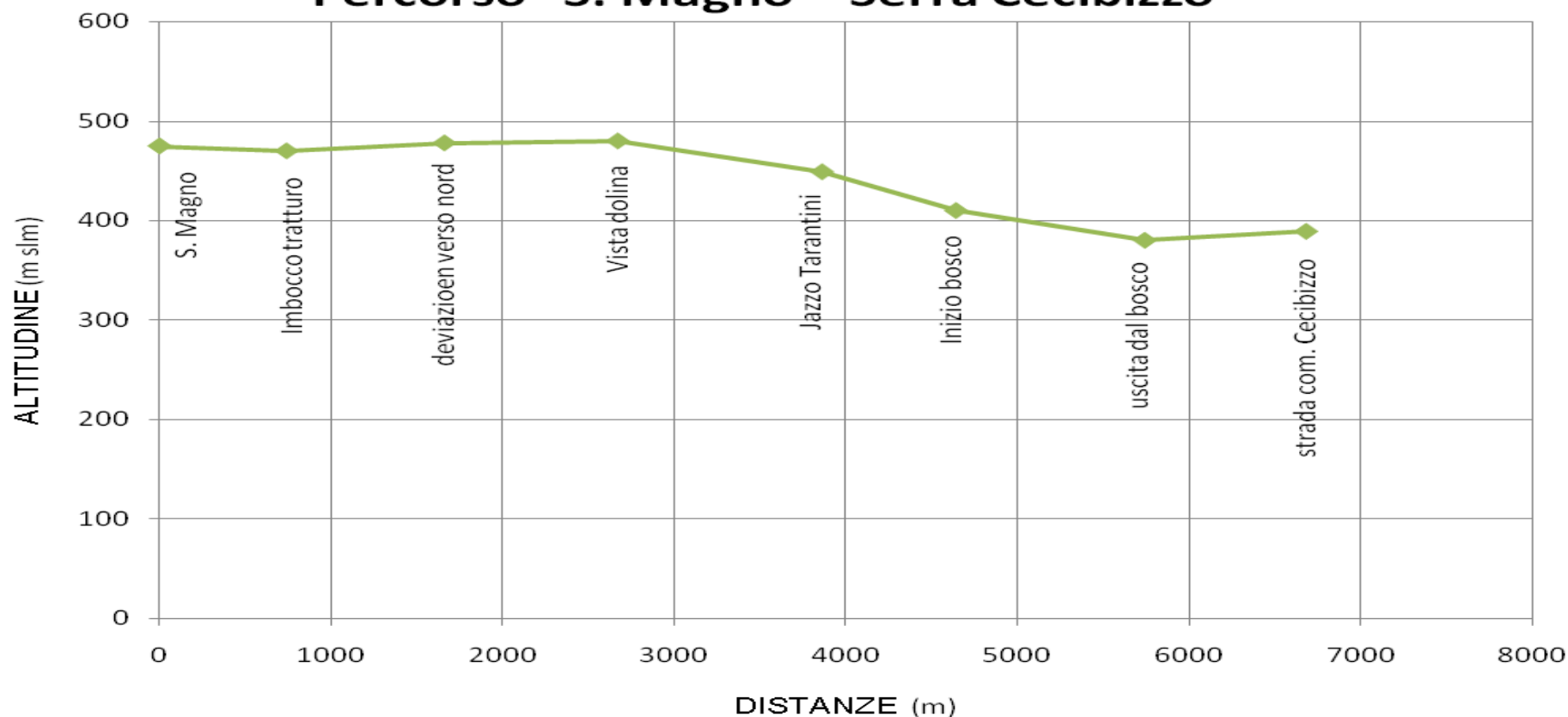
**PROGETTAZIONE ED ALLESTIMENTO DEI PERCORSI CICLO-PEDONALI**  
**JAZZO ROSSO - S. MAGNO - CASTEL DEL MONTE**  
**PROGETTO DEFINITIVO**

# Grafico Plano-altimetrico Percorso "Bosco dei Fenicia – Comunale S. Magno"



**PROGETTAZIONE ED ALLESTIMENTO DEI PERCORSI CICLO-PEDONALI**  
**JAZZO ROSSO - S. MAGNO - CASTEL DEL MONTE**  
**PROGETTO DEFINITIVO**

**Grafico Plano-altimetrico**  
**Percorso "S. Magno – Serra Cecibizzo"**



**PROGETTAZIONE ED ALLESTIMENTO DEI PERCORSI CICLO-PEDONALI**  
**JAZZO ROSSO - S. MAGNO - CASTEL DEL MONTE**  
**PROGETTO DEFINITIVO**

**Grafico Piano-altimetrico**  
**Percorso "Serra Cecibizzo – Castel del Monte"**

